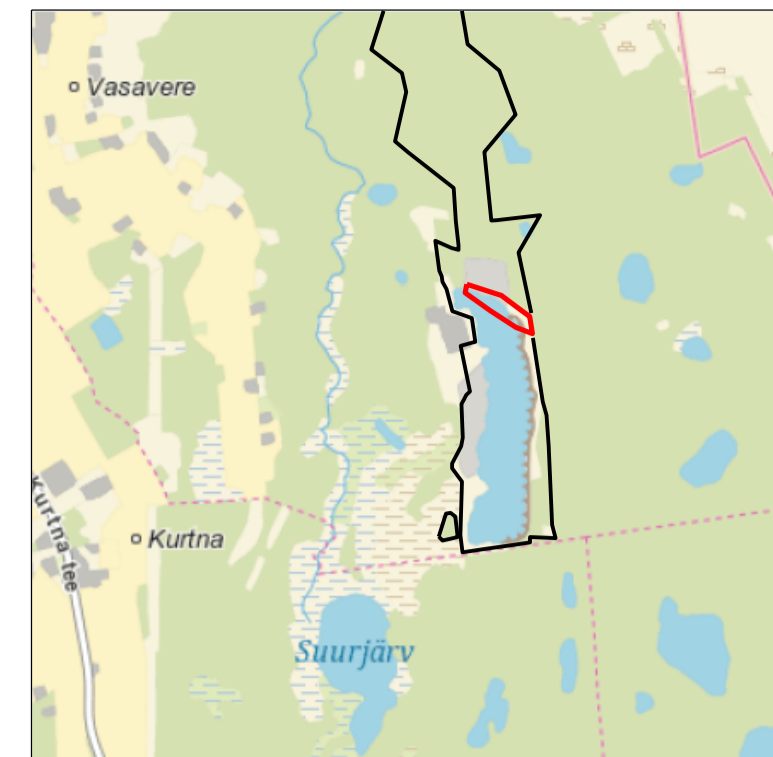
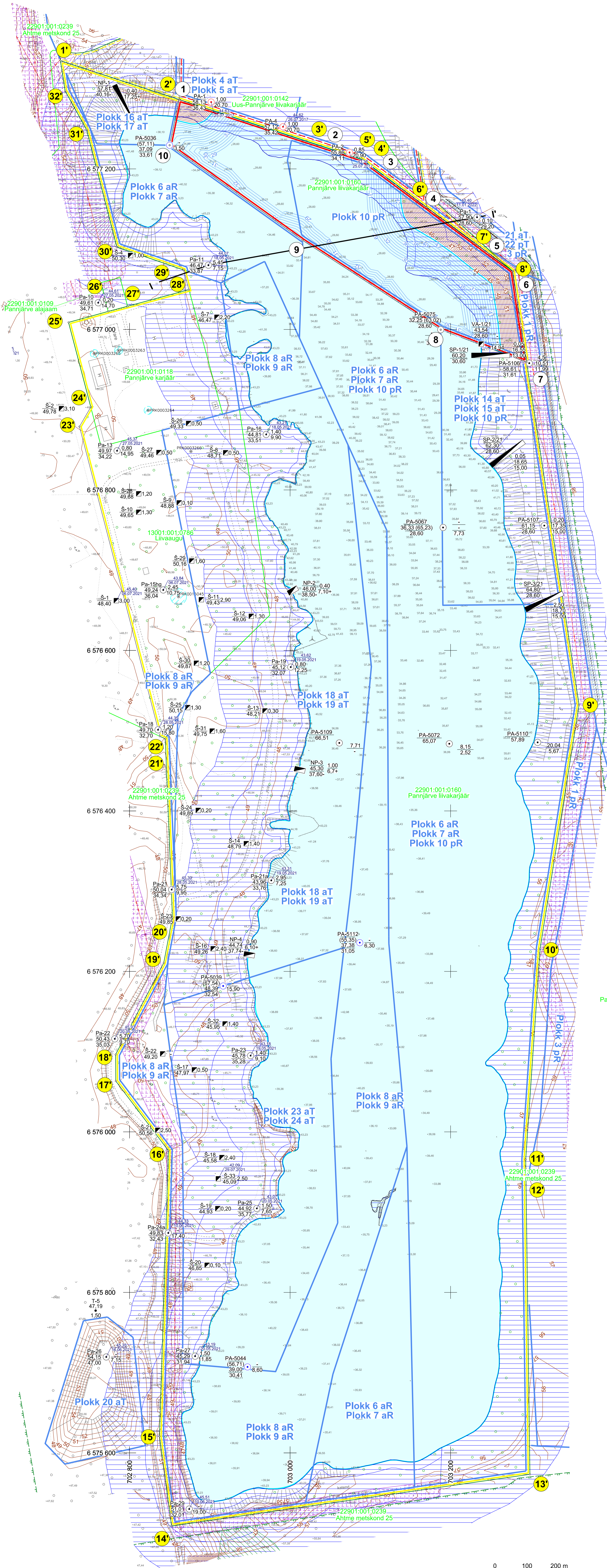



ASENDIPLAAN  
M 1 : 50 000



Kaardileht nr 6533 Sillamäe



Määraldise teenindusmaa piiripunktide koordinaadid

Nr	X	Y
1'	6 577 334,91	702 713,81
2'	6 577 286,46	702 861,72
3'	6 577 219,29	703 066,96
4'	6 577 211,82	703 089,79
5'	6 577 211,82	703 089,79
6'	6 577 152,07	703 170,22
7'	6 577 106,55	703 231,53
8'	6 577 072,83	703 277,36
9'	6 576 531,99	703 360,09
10'	6 576 228,52	703 311,60
11'	6 576 965,66	703 293,62
12'	6 576 933,77	703 294,04
13'	6 575 573,29	703 298,84
14'	6 575 508,89	702 852,27
15'	6 575 620,73	702 837,26
16'	6 575 976,59	702 848,38
17'	6 576 063,35	702 782,85
18'	6 576 959,21	703 094,37
19'	6 576 999,67	703 187,67
20'	6 576 210,56	702 842,53
21'	6 576 110,88	703 015,74
22'	6 576 267,50	702 853,40
23'	6 576 489,93	702 844,46
24'	6 576 493,02	702 837,78
25'	6 576 878,94	702 737,52
26'	6 576 903,44	702 751,72
27'	6 577 008,77	702 723,93
28'	6 577 022,42	702 773,27
29'	6 577 028,90	702 797,49
30'	6 577 049,58	702 873,90
31'	6 577 074,08	702 867,26
32'	6 577 102,84	702 784,04
33'	6 577 248,70	702 746,48
34'	6 577 297,36	702 719,69

Pindala 5,13 ha

Pindala 83,91 ha

**1** Määraldise püü, piiripunkt ja piiripunkti number

**1'** Määraldise teenindusmaa piir, piiripunkt ja piiripunkti number

Kõlgnava määraldise püü

Kõlgnava määraldise teenindusmaa piir

Ploki püü - liiv (aT - aktiivne tarbevaru, aR - aktiivne reservvaru, pR - passiivne reservvaru)

Pannjärve liivamaardla piir (asendiplaanil)

Katastrüksuse tunnus, piir ja nimi

Geoloogilise läbilõike joon

Maapinna samakõrgusjoon, m

Veekogu samakõrgusjoon, m

Veetaseme abs. kõrgus, m

2021, 2022. a puuraugu nr \_\_\_\_\_ Katendi paksus, m

Suudme abs kõrgus, m \_\_\_\_\_ Katendi paksus, m

Aktiivse varu lamami abs kõrgus, m \_\_\_\_\_ Aktiivse varu kasuliku kihhi paksus, m

2017. a uuringu puurauk

1962. a puuraugu nr \_\_\_\_\_ Katendi paksus, m

Lüüruinguga suudme abs kõrgus, m \_\_\_\_\_ Katendi jääkpaksus, m

2022. a suudme abs kõrgus, m \_\_\_\_\_ Aktiivse varu kasuliku kihhi paksus, m

Aktiivse varu lamami abs kõrgus, m \_\_\_\_\_ Aktiivse varu kasuliku kihhi paksus, m

2017. a kaevandi nr \_\_\_\_\_ Katendi paksus, m

Suudme abs kõrgus, m \_\_\_\_\_ Katendi paksus, m

2017. a uuringu kaevand

2022. a nõlvapuhastus \_\_\_\_\_ Katendi paksus, m

Maapinna abs kõrgus, m \_\_\_\_\_ Uuritud kasuliku kihhi paksus, m

Suurtud sügavuse abs kõrgus, m \_\_\_\_\_ Uuritud kasuliku kihhi paksus, m

Turbalandsi kogupaksus, m

Ranna või kalda piiranguvöönd

Veehaarde sanitaarkaitseala

Alutaguse rahvuspark

Elektripäigaldise kaitsevöönd

Ühisveevärgi ja kanalisatsiooni kaitsevöönd

Sideehitise kaitsevöönd

Maavara ammendamisel tekkinud/tekkiv veekogu (Pindala määraldisele ~4,32 ha, teenindusmaal 51,02 ha)

Metsamaa (Pindala määraldisele teenindusmaal ~30,39 ha)

- Märkused:
- Koordinaadid L-Est 97 süsteemis, kõrgused EH2000 süsteemis.
  - Asendiplaan: Maa-ameti X-GIS kaardirakendus.
  - Plaani koostamisel on kasutatud:
    - Keskkonnaregistri Pannjärve maardla plokkide ja määraldise piirandmeid (seisuga 30.09.2024);
    - "Pannjärve liivamaardla aktiivse reservvaru plokkide 6 ja 7 osalise ümberhindamise seletuskiri" (varu seisuga 01.08.2021. a.) (OÜ Inseneribüroo STEIGER, töö nr 21/3521);
    - "Pannjärve liivamaardla Pannjärve uuringu geoloogilise uuringu aruanne" (varu seisuga 01.01.2023) (OÜ Inseneribüroo STEIGER, töö nr 22/4137).
  - Määraldise lamam asub abs kõrgusel 28,6 m.
  - Kasutatud tarkvara: Bentley PowerCivil for Baltics V8i (litsents: 70000661800020).

Objekti nimetus ja aadress	Joonise süü	
Pannjärve liivakarjäär Alutaguse vald, Ida-Viru maakond	Korrastatud maa plaan	
Loa omanik	OÜ Eesti Kullustik	Graafiline lisa 3/3
	Pänu mnt 158/1, 11318 Tallinn info@eestikullustik.ee	Mõõtkaava 1 : 2000
	OÜ Inseneribüroo STEIGER Männiku tee 104, 11216 Tallinn +372 668 1011, info@steiger.ee	Koostas Hendrik Klaas /Alkijastatud digitaalselt/ (eesindaja nimi ja allkiri)
		Kuupäev 28.10.2024
		Töö nr 23/4348